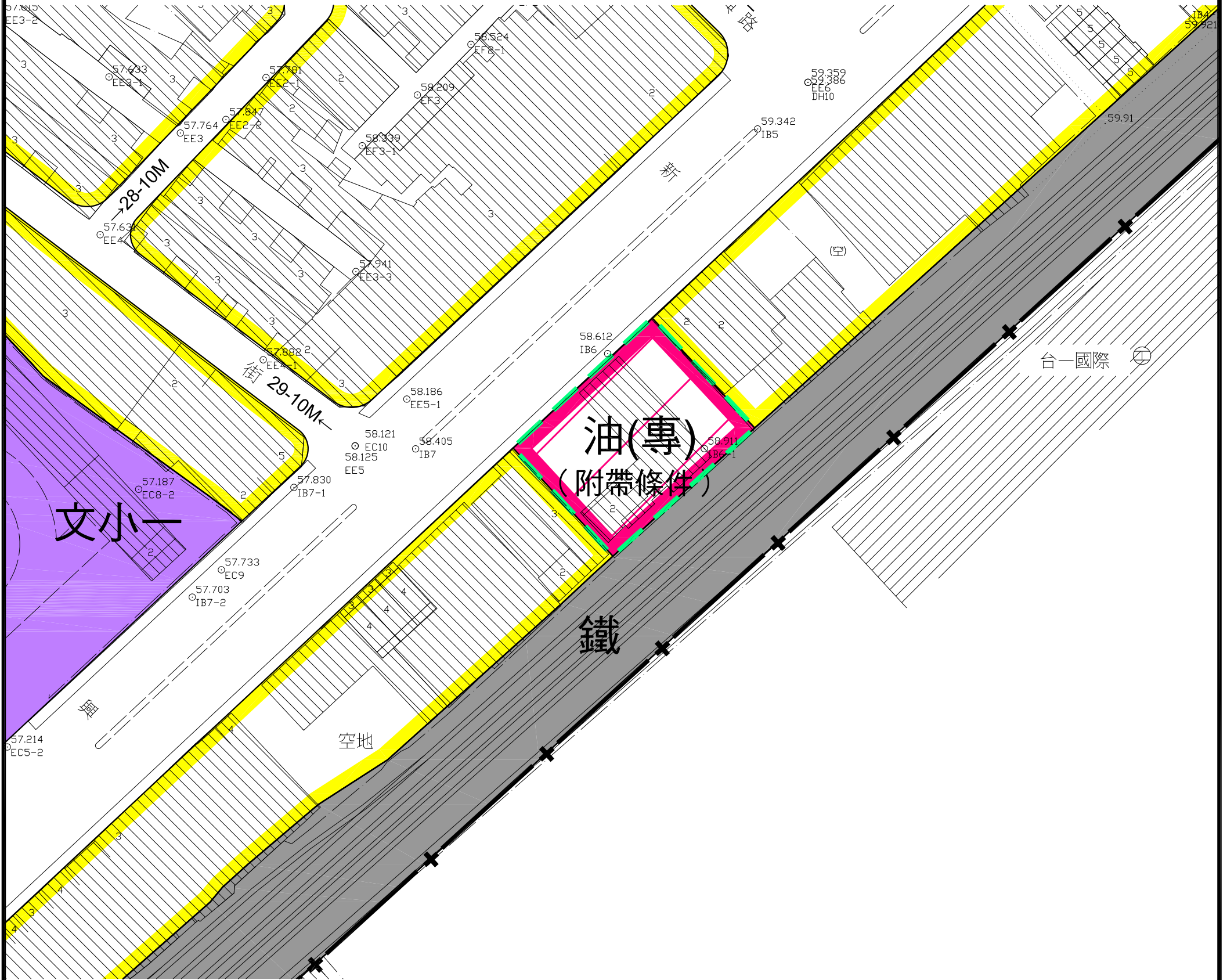


擴大及變更新豐(山崎地區)都市計畫(第三次通盤檢討)案 (含都市計畫圖重製)圖(第三階段)






(變更內容明細表第12案)




0 10 25 50M
比例尺：一千分之一 單位：公尺



圖例

-  住宅區
-  文小
-  鐵
-  附帶條件範圍
-  新豐(山崎地區)都市計畫範圍線

變更圖例

-  變更加油站用地為加油站專用區(附帶條件)

附註：1.凡本次計畫未指明變更部分，皆應以原有計畫為準。
2.圖面註明「附帶條件」部分詳見計畫書內附帶條件內容。